

Settore Urbanistica e Lavori Pubblici
- Ufficio del Piano Territoriale:
 Il Responsabile
 Dott. Ing. Francesca Gervasi
 Collaboratore
 geom. Manuel Caregnato
Consulente coordinatore
 Dott. Arch. Renzo Giovannini

Il Segretario Generale:
 Dott.ssa Sonia Biscaro



















Gruppo di lavoro alla redazione della Carta del Paesaggio
 Dott. for. Bruno Grisenti - Studio Associato 3e
 Dott. for. Federico Giuliani - Studio Associato 3e
 Dott. Arch. Andrea Menegotto - Proap Italia

Prima adozione approvata con deliberazione del Consiglio di Comunità n° ____ d.d.:

Adozione definitiva approvata con deliberazione del Consiglio di Comunità n° ____ d.d.:

Approvazione della Giunta Provinciale di Trento n° ____ d.d.:

Publicazione B.U.R. n° ____ d.d.:

- Legenda**
-  CONFINI COMUNALE
 -  PARTICELLE CATASTALE
 -  CURVE DI LIVELLO A 50m
 -  Quota 1600 m s.l.m.
 -  BENI AMBIENTALI (L.P. 05.09.1991, n.22)
 - BENI CULTURALI**
 -  Beni artistici e storici (D. Lgs. 22.01.2004, n.42)
 -  Beni archeologici (D. Lgs. 22.01.2004, n.42)
 - BENI CULTURALI-STORICO ARTISTICI (art.7)**
 -  Bene ambientale - Invarianti PUP
 -  Sito archeologico
 -  Vincolo diretto su manufatti e siti di rilevanza culturale
 -  Vincolo indiretto manufatti e siti di rilevanza culturale
 - INDICAZIONI STRATEGICHE**
 - LIMITE ESPANSIONE ABITATI (art.12)**
 -  FRONTI DI PREGIO (art.12)
 -  TERRAZZAMENTI (art.12)
 -  Centro storico sparso e P.E.M. (art.13)
 -  Centro storico compatto (art.13)
 -  Riserve locali (art.31)
 -  ZSC (art.31)
 -  ZPS (art.31)
 -  AREA DI TUTELA AMBIENTALE (art.8)

