NOVALEDO-PROGETTO

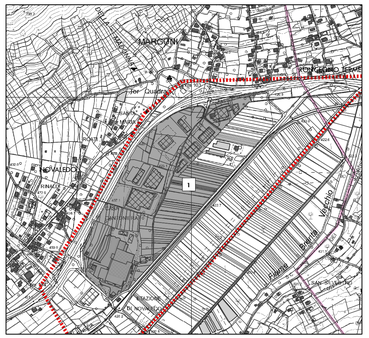

BORGO VALSUGANA-PROGETTO

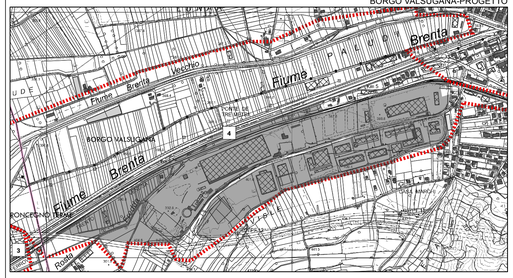

CASTELNUOVO,SCURELLE,CASTEL IVANO-PROGETTO

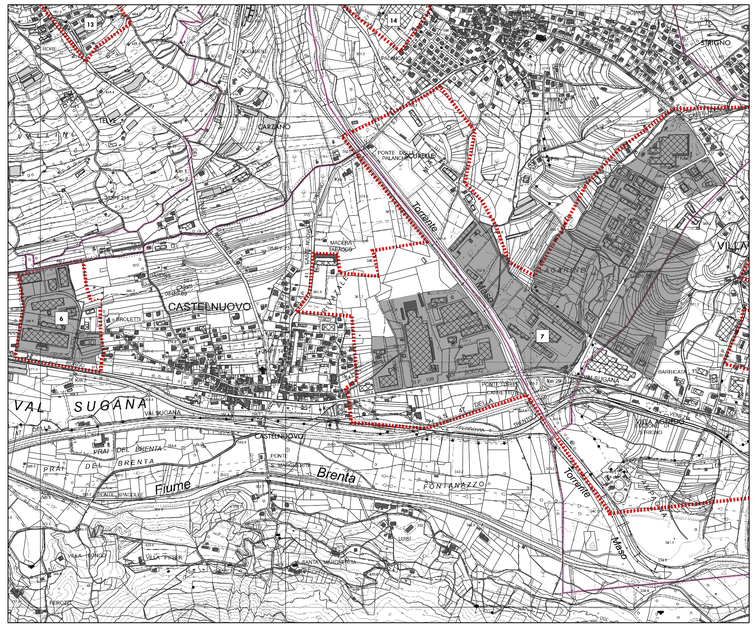

GRIGNO-PROGETTO

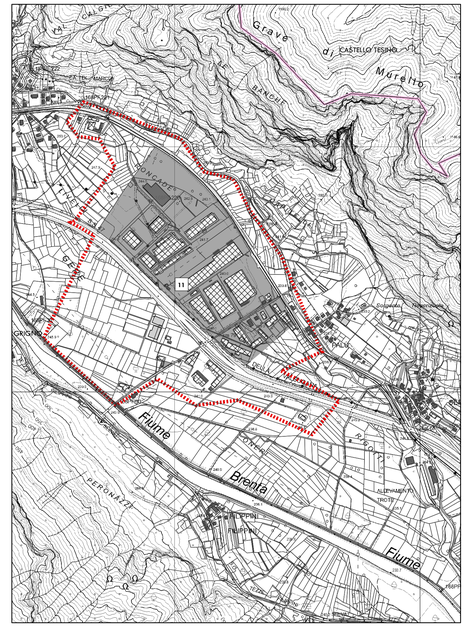

CASTELNUOVO,SCURELLE,CASTEL IVANO-RAFFRONTO

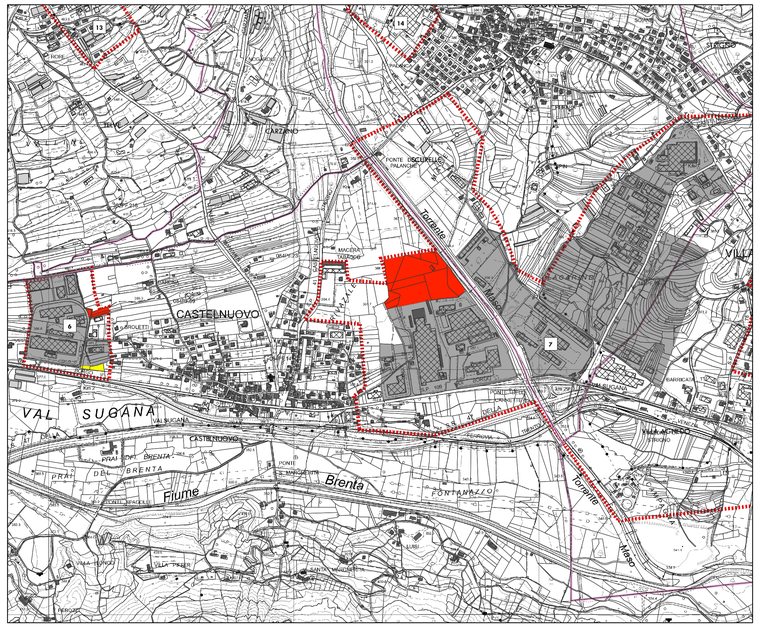

GRIGNO-RAFFRONTO

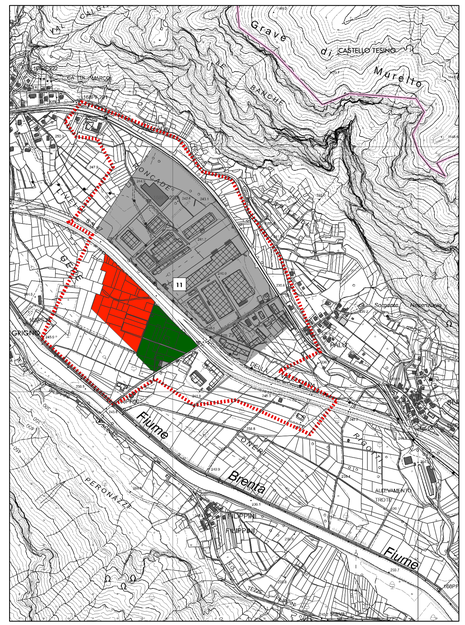

PROVINCIA AUTONOMA DI TRENTO

COMUNITA' VALSUGANA E TESINO

PIANO TERRITORIALE DI COMUNITA'

INDIVIDUAZIONE E DELIMITAZIONE DELLE AREE PRODUTTIVE DI INTERESSE PROVINCIALE

riferimento normativo:L.P. n.15 d.d. 4 agosto 2015 art.23, comma 2, lettera f) punto 2

SETTEMBRE 2019

Tav. n. **5**

SCALA 1:10.000

Settore Urbanistica e Lavori Pubblici
- Ufficio del Piano Territoriale:
Il Responsabile
Dott. Ing. Francesca Gervasi

Collaboratore
geom. Manuel Caregnato

Consulente coordinatore
Dott. Arch. Renzo Giovannini

Consulente alla redazione per l'individuazione, delimitazione e disciplina delle aree produttive
Dott. Arch. Marco Malossini

Il Segretario Generale:
Dott.ssa Sonia Biscaro

(timbro)

(timbro)

Prima adozione approvata con deliberazione del Consiglio di Comunità n°__ d.d.: _____

Adozione definitiva approvata con deliberazione del Consiglio di Comunità n°__ d.d.: _____

Approvazione della Giunta Provinciale di Trento n°__ d.d.: _____

(timbro P.A.T.)

Pubblicazione B.U.R. n°_____ d.d. _____

Legenda

- aree stralciate dalle aree produttive e trasformate a destinazione agricola
- nuove aree produttive
- aree produttive declassate da interesse provinciale a interesse locale
- areeproduttive di interesse provinciale secondo PUP
- Ambiti di paesaggio (analisi delle aree produttive della Valsugana e Tesino)
- linee particelle catastali

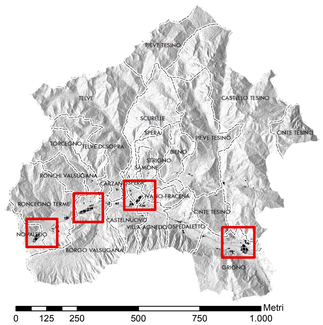

0 125 250 500 750 1.000 Metri