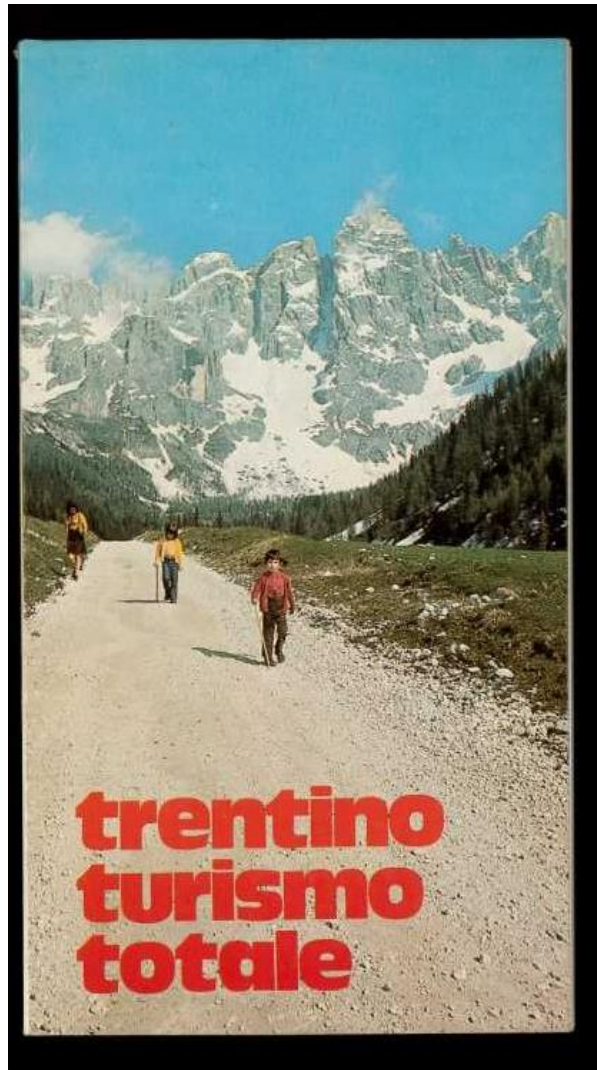




Strumenti digitali in trentino per un'esperienza turistica di qualità

Levico, 14 aprile 2023



«...numerose possibilità di passeggiate nei dintorni»

«...dalla località si possono raggiungere facilmente le città di Venezia, Innsbruck e Milano»



BOOKING



OFFERTE



EVENTI



WEBCAM



METEO



INFO



NEWSLETTER

Trekking: i percorsi top in Trentino

Dalle escursioni sulle Dolomiti, ai trekking vista lago

Dalle escursioni sul [lago di Garda](#), ai trekking in [Val di Fassa](#); dai sentieri di montagna di [Madonna di Campiglio](#), sulle Dolomiti di Brenta, fino agli itinerari da [San Martino di Castrozza](#), ai piedi delle celebri Pale di San Martino. Sono centinaia i percorsi di trekking in Trentino: dalle escursioni difficili, per esperti della montagna, ai percorsi facili, che puoi provare con un po' di allenamento, l'attrezzatura adatta e un approccio sempre consapevole e attento.



Galleria

Filtri

Trekking

Consigliato in aprile

Percorsi top

Adatto a famiglie e bambini

Dog-friendly

Punti di ristoro lungo il percorso

Panoramico

622 risultati



TREKKING · VAL DI NON

Dal Passo Mendola alla Cima del Monte Roen attraverso Malga

TOP media

↔ 18,9 km ▲ 870 m

⌚ 6:00 ore ▼ 870 m



TREKKING · GARDA TRENTINO

25. Grande Guerra: Monte Corno

TOP media Aperto

↔ 7,3 km ▲ 500 m

⌚ 3:40 ore ▼ 500 m



TREKKING · VAL DI NON

Escursione al Lago Tenta nel cuore selvaggio del Gruppo delle

TOP media

↔ 10,3 km ▲ 980 m

⌚ 4:45 ore ▼ 980 m



TREKKING · VAL D'EGA

Torre di Pisa

TOP media

↔ 9,7 km ▲ 790 m

⌚ 5:00 ore ▼ 790 m

**PRUDENZA
IN
MONTAGNA**

TOP Lago delle Buse

Trekking - Valsugana, Lagorai, Tesino



SINTESI DETTAGLI DIREZIONI DA SEGUIRE COME ARRIVARE MAPPE E GUIDE SEGNALAZIONI ATTREZZATURA

Il regno dei rododendri, sferzate di colore a quota 2000.

Ci troviamo al Passo Manghen, dove ha inizio la catena principale del Lagorai. Classico giro ad anello che regala all'escursionista grandi orizzonti, cime pietrose e la vegetazione tipica dell'alta montagna. La mèta principale nel nostro itinerario, il Lago delle Buse è uno specchio d'acqua adagiato tra verdi pascoli. Agli inizi di luglio la spettacolare fioritura dei rododendri dona al paesaggio una nota incantevole, assieme agli arbusti di ginepro e mirtillo nero. Il nome del lago in dialetto fiemmeso significa "lago delle buche".

Facendo il giro al contrario, il Lago delle Buse può essere raggiunto in un'ora di cammino circa.

Consiglio dell'autore

Sul percorso si incontra uno degli Alberi Monumentali di Fiemme, "L'Eterno", un pino cembro secco svettante sopra un grosso sasso di porfido. Da oltre un millennio resiste alle insidie del tempo e del vento.



Autore
Staff Outdoor Val di Fiemme

Ultimo aggiornamento: 29.06.2022



Responsabile del contenuto
APT Val di Fiemme



Difficoltà	media
Lunghezza	11,5 km ↔
Durata	5:00 h. ⌚
Salita	650 m ▲
Discesa	650 m ▼
Punto più alto	2.320 m ≡
Punto più basso	1.969 m ≡

Percorso ad anello Panoramico

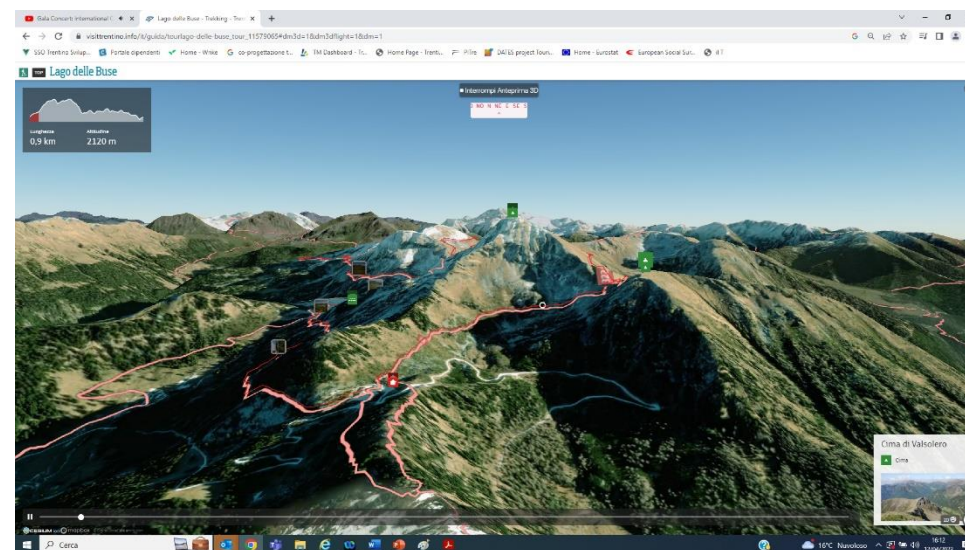
Punti di ristoro lungo il percorso Flora

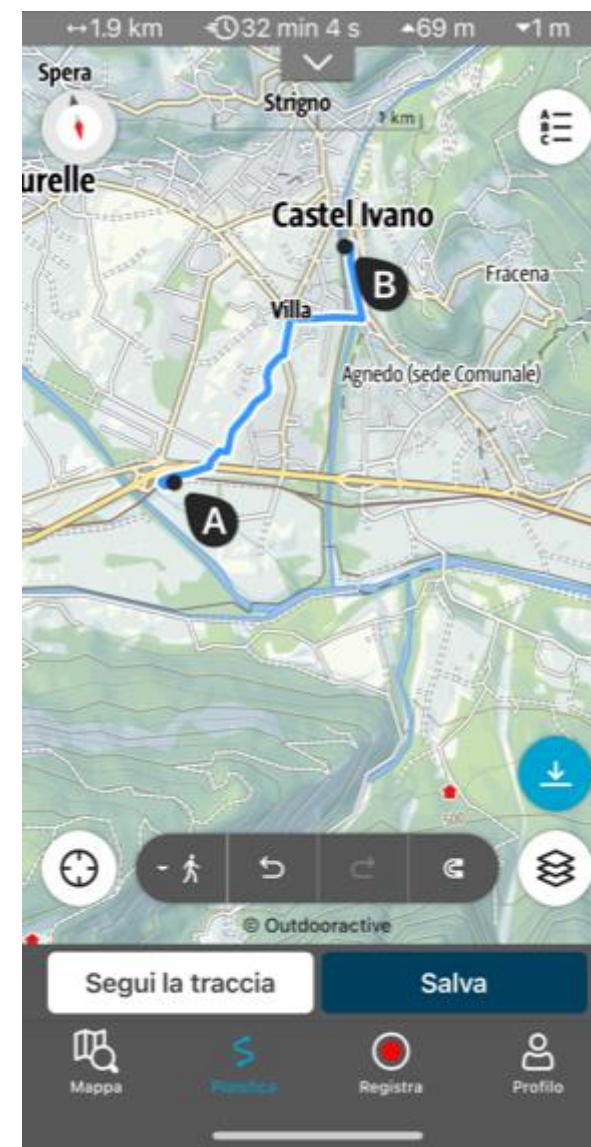
ATTUALE
1 °C

DOMANI
-1 °C | -6 °C
VENERDÌ
-2 °C | -6 °C

Vai alle previsioni

Le informazioni meteo si riferiscono al punto di partenza del percorso.





MTB adrenaline

Per gli esperti pronti a macinare km di sentieri

Se sei entrato qui è perché sei un **mtbiker skillato** e la passione per l'off road ti è entrata nelle fibre delle gambe già da un po'. Cerchi, quindi, nuovi trail e percorsi da macinare sotto le tue **ruote grasse**? Nuovi percorsi pronti per essere scoperti e "raidati"?

Qui troverai una **selezione di itinerari autorizzati** e segnalati che ti permetteranno un'immersione completa nel paesaggio trentino, dove ce n'è per tutti i gusti: salite impegnative, discese da campioni, flow nei boschi, passaggi per mettere alla prova testa e passione, ...

Galleria

45 risultati

MOUNTAIN BIKE - GARDA TRENTINO ...
Malga Campo (Cross Country)
TOP S1 **difficile** Aperto
↔ 42,6 km ▲ 1532 m
⌚ 7:10 ore ▼ 1535 m
Garda Trentino

MOUNTAIN BIKE - GARDA TRENTINO ...
Malga Grassi (All Mountain)
TOP **media** Aperto
↔ 23,8 km ▲ 1098 m
⌚ 4:35 ore ▼ 1107 m
Garda Trentino

MOUNTAIN BIKE - VALSUGANA, L...
MTB - Giro della Val Campelle
2347
TOP S1 **media**
↔ 18,9 km ▲ 1033 m
⌚ 2:30 ore ▼ 1033 m
APT Valsugana e Lagorai

MOUNTAIN BIKE - SAN MARTINO ...
Il giro delle Malghe del Vanoi - Tour 2262
TOP **media**
↔ 25,4 km ▲ 1630 m
⌚ 4:00 ore ▼ 1630 m
APT San Martino di Castroz...

MOUNTAIN BIKE - SAN MARTINO ...
Di rifugio in rifugio nei boschi del Primiero - Tour 2261
TOP **media**
↔ 38,3 km ▲ 1220 m
⌚ 5:00 ore ▼ 1220 m

MOUNTAIN BIKE - SAN MARTINO ...
In sella al cospetto delle Pale di San Martino - Tour 2263
TOP **difficile** Chiuso
↔ 47,1 km ▲ 1700 m
⌚ 7:00 ore ▼ 1700 m

MOUNTAIN BIKE - VAL DI Fiemme...
Giro del Latemar - Tour 930
TOP **media**
↔ 42,9 km ▲ 350 m
⌚ 4:30 ore ▼ 1480 m

MOUNTAIN BIKE - VAL DI Fiemme...
La Val di Stava e Guagiola - Tour 928
TOP **media**
↔ 38,0 km ▲ 350 m
⌚ 4:15 ore ▼ 1460 m

Tutti i percorsi selezionati fanno parte della **rete autorizzata** dalla Provincia Autonoma di Trento e sono ufficialmente transitabili in maniera condivisa da biker e trekker: ricordati comunque di essere prudente e rispetta gli altri escursionisti che troverai lungo il percorso.

E se proprio non puoi rinunciare alla velocità in discesa e all'adrenalina nel sangue, entra nella sezione Bike Park e scopri tutto quel che c'è da sapere sui parchi di freeride e downhill. Allora, sei pronto a salire in sella?

La rete provinciale dei sentieri di MTB

Cos'è

La Provincia cura lo specifico elenco degli itinerari che formano la rete provinciale dei percorsi in mountain bike, ai soli fini ricognitivi e di promozione turistica, **individuando i soggetti che si devono occupare della loro manutenzione e controllo.**

Sui sentieri individua anche i divieti di circolazione delle biciclette, in aggiunta al più generale divieto di circolazione con gli altri mezzi meccanici.

Chi può fare domanda

Per i percorsi di mountain bike:

- Comunità di valle, Comuni. Aziende per il turismo, Consorzi pro loco, altri soggetti che si impegnano al loro controllo e manutenzione

Cosa serve

Documentazione da presentare

- relazione illustrativa (su apposito modulo scaricabile dalla sezione "Modulistica") contenente:
 - breve descrizione del percorso con analisi delle principali caratteristiche;
 - fotografie dei punti più significativi;
 - tabella riassuntiva dei principali dati (punto di partenza, punto di arrivo, sviluppo e nome del percorso);
 - eventuali opere o interventi necessari per rendere fruibile il tracciato;
- corografia con lo sviluppo del percorso in scala adeguata;
- eventuale autorizzazione dei proprietari dei terreni interessati dai percorsi;
- eventuale accordo o altro documento che comprova il raggiungimento dell'accordo con gli Enti proprietari.



Lavorare insieme per migliorare le esperienze sui sentieri

Sentieri bloccati, segnaletica e cartelli danneggiati o incompleti, infrastrutture rotte: sono tutti fattori che causano l'insoddisfazione dei visitatori e degli utenti. Raramente la causa reale è legata alle cattive infrastrutture, ma piuttosto alla loro **scarsa manutenzione**, che non si può considerare il fondamento di una strategia turistica di successo.

Il modo migliore per raggiungere questo obiettivo è trarre vantaggio dal lavoro degli altri. In Outdooractive, i trail manager, i gestori delle destinazioni e gli ospiti contribuiscono a migliorare l'infrastruttura turistica. Le informazioni provenienti da tutte le fonti sono riunite in un unico sistema.





Mio Trentino

Grazie

giulia.dallapalma@trentinomarketing.org